

Lageplan ROTRING DATA AG Regensdorf

Hauptsitz

ROTRING DATA AG
Althardstrasse 80
CH-8105 Regensdorf ZH
info@rotring-data.ch
Telefon +41 43 322 42 00

Beachten Sie die Beschilderung im Gebäude.

Anreise mit öffentlichen Verkehrsmitteln

ROTRING DATA ist sehr gut mit den öffentlichen Verkehrsmitteln erreichbar (S-Bahn-Linien S6 und S21 bis Bahnhof Regensdorf-Watt). Vom Bahnhof aus sind es 5 Gehminuten bis zu unserem Büro. Gehen Sie auf dem Perron zur Unterführung West (in Richtung Baden). Unten wenden Sie sich nach rechts und oben folgen Sie den Wegweisern «Watt Industrie» oder «Althard Hub». Auf der folgenden Seite finden Sie weitere Angaben, um vom Bahnhof aus zu Fuss zum Haupteingang des Gebäudes zu gelangen. Vom Haupteingang aus gesehen befindet sich ROTRING DATA im rechten Gebäudeflügel, Trakt B, im 4. Stock (s. Bilder, Seite 3).

Anreise Individualverkehr




GPS-Eingabe: Althardstrasse 80, Regensdorf

Die Parkplätze befinden sich an der Rückseite des Gebäudes. Wählen Sie den mittleren Eingang, wo die Briefkästen stehen (s. Bilder, Seite 4). Unser Büro befindet sich von diesem Eingang aus gesehen im linken Gebäudeflügel, Trakt B, im 4. Stock.

So gelangen Sie zu ROTRING DATA



Haupteingang ROTRING DATA:



Hintereingang ROTRING DATA:



Blick auf Einfahrt und Besucherparkplätze:

